

Rivierverruiming en dijkverbetering Varik-Heesselt

Vanwege de stabiliteit van de huidige dijken, bodemdaling en klimaatverandering zijn extra waterveiligheidsmaatregelen nodig in dit gebied. In mei en juni 2016 zijn in Varik en Heesselt 250 mensen geïnterviewd over dit onderwerp en maatregelen die wel / niet genomen kunnen worden.

94%

van de geïnterviewde bewoners denkt dat er maatregelen nodig zijn om Varik-Heesselt te beschermen tegen hoog water.



6%

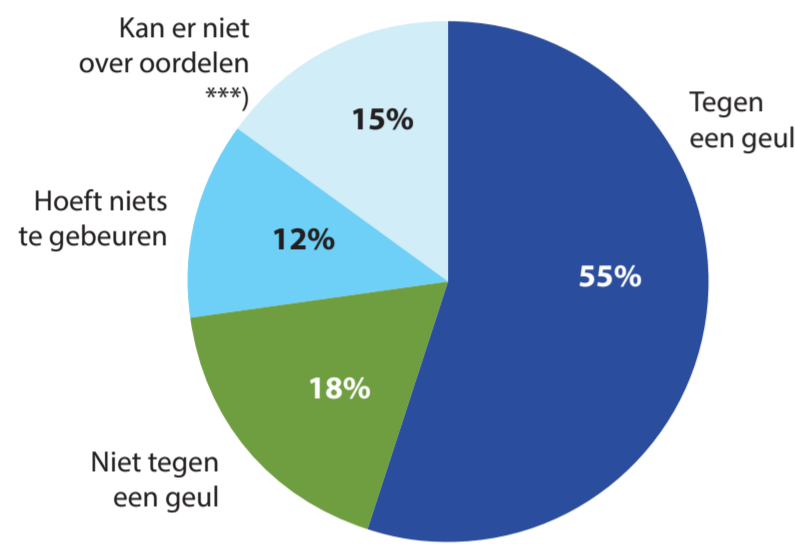
denkt dat er geen maatregelen nodig zijn.



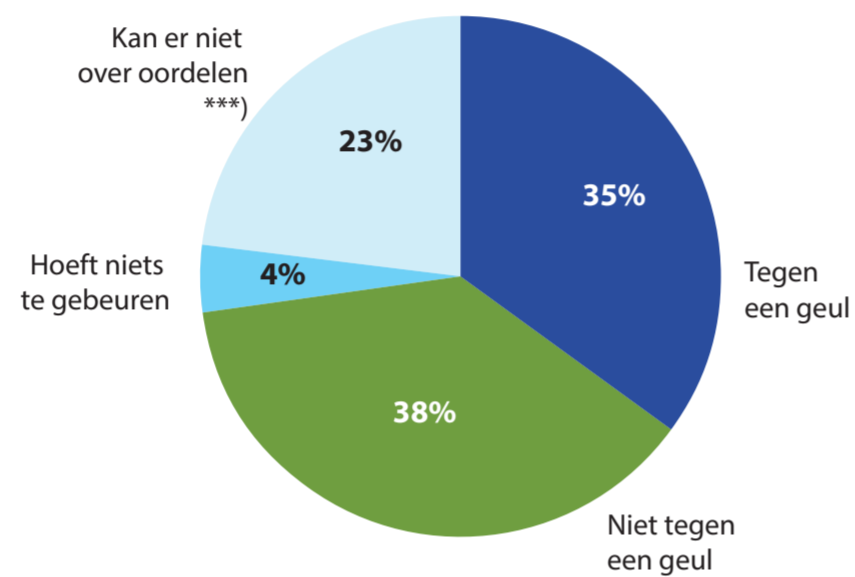
Geïnterviewd: 250 mensen, 24% woont in het geulgebied 76% woont in de dorpen

Wel / geen geul?

Wat zeggen bewoners in het geulgebied:



Wat zeggen bewoners in de dorpen:



Argumenten tegen

- badkuipeffect *)
- normhoogte 18.000 m³ wordt betwist **)
- gemoedsrust
- er zijn andere oplossingen

Argumenten voor

- Algemeen belang van waterveiligheid groter dan persoonlijk belang
- uitkopen bedrijf
- ruilverkaveling

Argumenten tegen

- aantasting landschap
- badkuipeffect *)

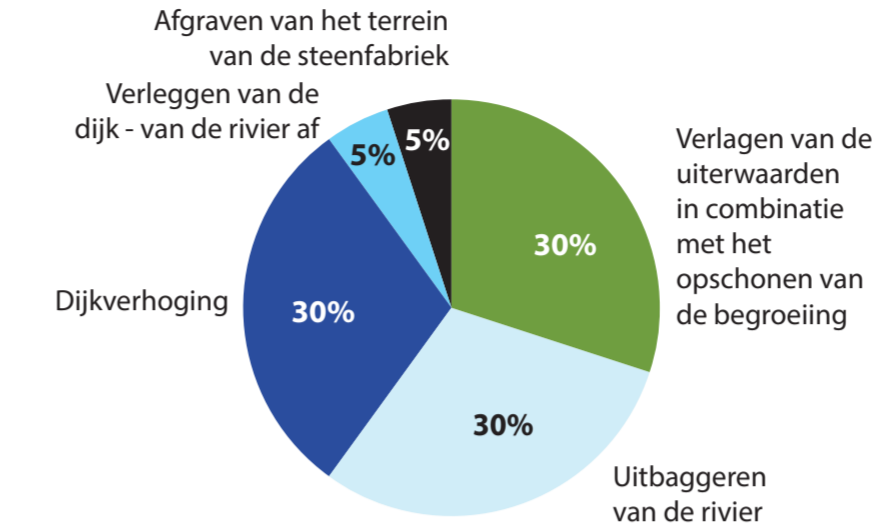
Argumenten voor

- waterveiligheid
- kansen voor het gebied

*) Als de geul er komt worden Varik en Heesselt omgeven door dijken. Bij hoogwatercalamiteiten kan het gebied vollopen als een badkuijpe.
 **) Maatregelen worden bepaald op basis van een instroom van 18.000 m³/s bij Lobith. Deze norm wordt niet gehaald, zeggen deze bewoners.
 ***) Van de mensen die aangeven niet te kunnen oordelen zegt 80% er niet genoeg van af te weten, 20% zegt geen enkele interesse te hebben voor het onderwerp.

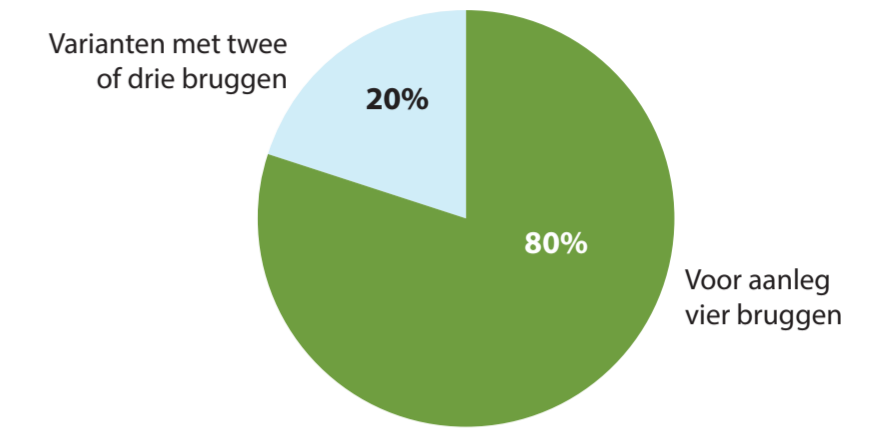


Wat zijn volgens u alternatieven voor een geul?



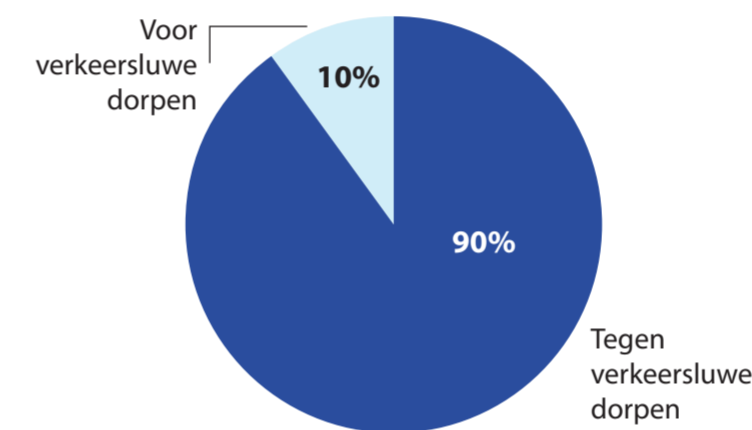
Ontsluiting van het gebied

Er is een grote meerderheid (80 procent) voor een ontsluiting met vier bruggen: twee voor auto's in de Paasweg en de Weiweg, twee voor fietsers en wandelaars op de Waalbanddijk.

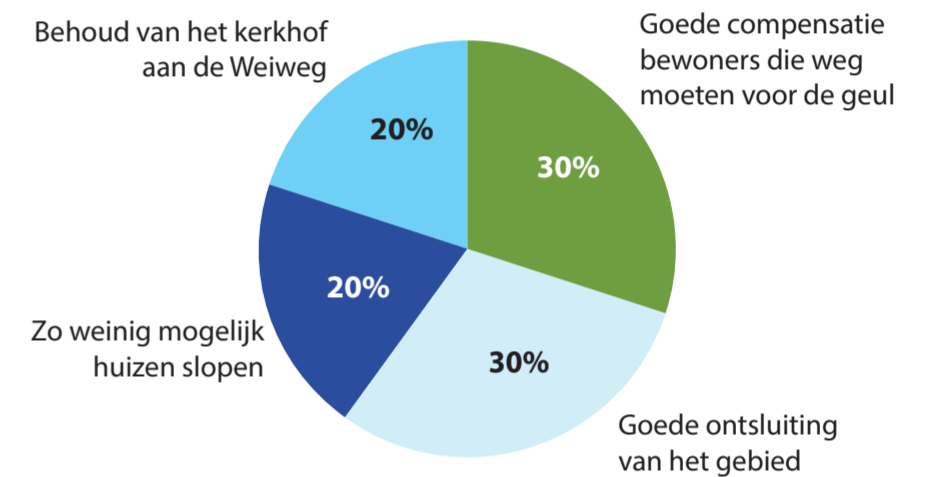


Verkeersluw

Is het een idee om Varik-Heesselt verkeersluw te maken als de geul er zou komen? Nee, zegt 90 procent. Dan zouden de dorpen geïsoleerd raken.



Waarmee moet in ieder geval rekening gehouden worden bij het uitwerken van de plannen?



Waardering dorpen = 7.5, kan hoger door:

- supermarkt
- pin/bank
- starterswoningen
- woningen met zorg
- meer voorzieningen
- meer ov
- geen geul

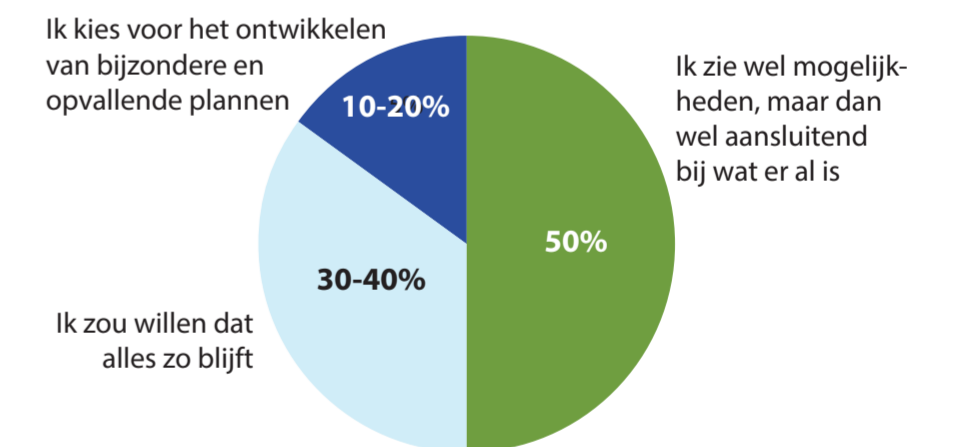
Mooiste plek:

- Bol
- dikke toren
- uiterwaarden
- dijk
- Waal
- eigen tuin

Kansen:

- routes
- speeltuin opknappen
- bijprogramma Stroomhuis
- eetcafe
- leukste eiland van Nederland
- woningbouw op (geul)dijken
- wonen aan het water / op het water
- gratis wifi
- energiebesparing / opwekking
- terpen in de geul voor recreatie of boerenbedrijven

Ontwikkelingskansen voor landschap, recreatie, woningbouw, natuur en economie in het gebied:



Dit is een project van:

