


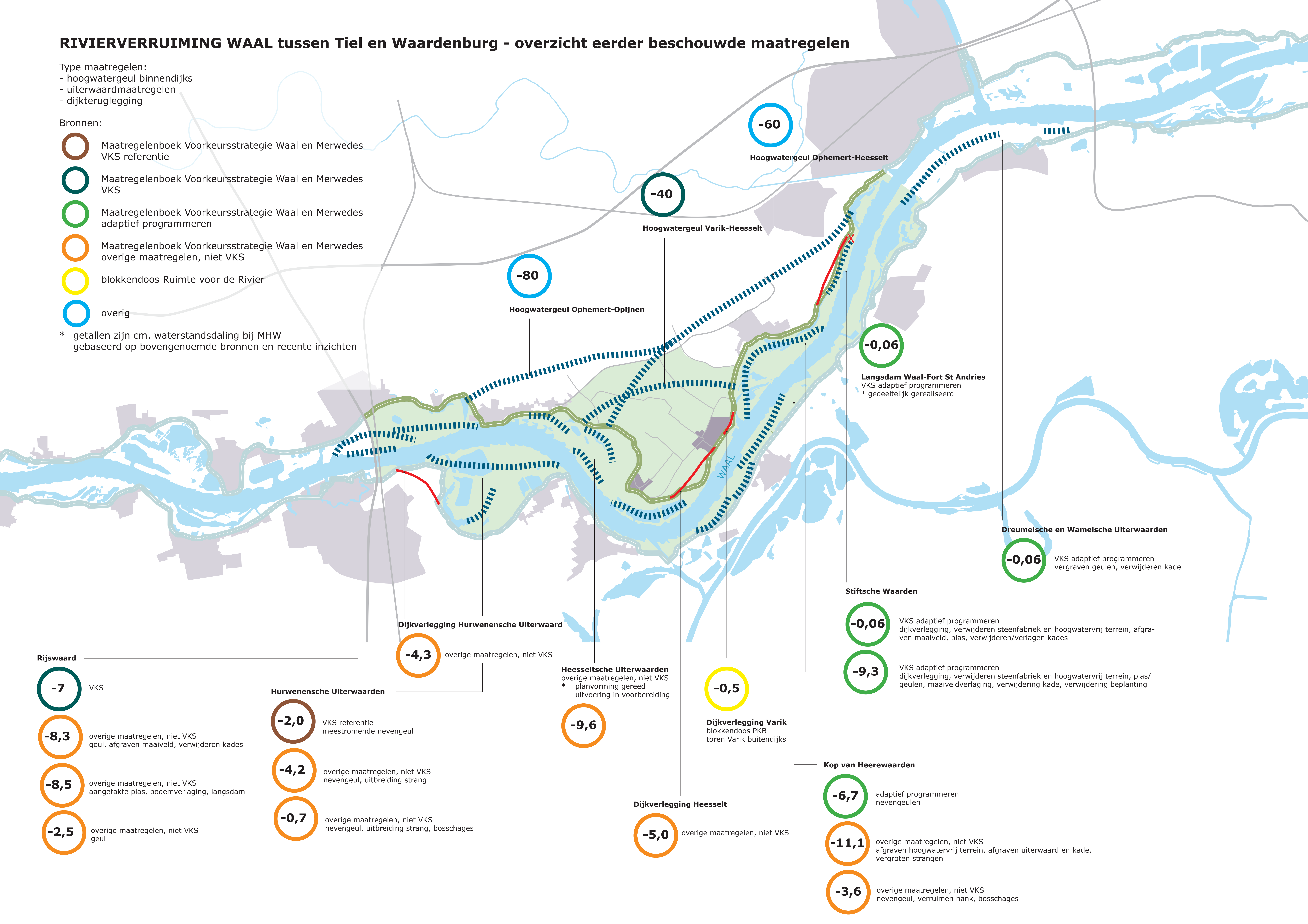
RIVIERVERRUIMING WAAL tussen Tiel en Waardenburg - overzicht eerder beschouwde maatregelen

Type maatregelen:
 - hoogwatergeul binnendijks
 - uiterwaardmaatregelen
 - dijkeruglegging

Bronnen:

-  Maatregelenboek Voorkeursstrategie Waal en Merwedens VKS referentie
-  Maatregelenboek Voorkeursstrategie Waal en Merwedens VKS
-  Maatregelenboek Voorkeursstrategie Waal en Merwedens adaptief programmeren
-  Maatregelenboek Voorkeursstrategie Waal en Merwedens overige maatregelen, niet VKS
-  blokkendoos Ruimte voor de Rivier
-  overig

* getallen zijn cm. waterstandsaling bij MHW gebaseerd op bovengenoemde bronnen en recente inzichten




Rijswaard

-  -7 VKS
-  -8,3 overige maatregelen, niet VKS geul, afgraven maaiveld, verwijderen kades
-  -8,5 overige maatregelen, niet VKS aangetakte plas, bodemverlaging, langsdam
-  -2,5 overige maatregelen, niet VKS geul

Hurwenensche Uiterwaarden

-  -2,0 VKS referentie meestromende nevengeul
-  -4,2 overige maatregelen, niet VKS nevengeul, uitbreiding strang
-  -0,7 overige maatregelen, niet VKS nevengeul, uitbreiding strang, bosschages


Dijkverlegging Hurwenensche Uiterwaard

-  -4,3 overige maatregelen, niet VKS

Heesseltsche Uiterwaarden




-  -9,6 overige maatregelen, niet VKS * planvorming gereed uitvoering in voorbereiding

Dijkverlegging Heesselt



-  -5,0 overige maatregelen, niet VKS

-  -0,5 Dijkverlegging Varik blokkendoos PKB toren Varik buitendijks


Kop van Heerewaarden

-  -6,7 adaptief programmeren nevengeulen
-  -11,1 overige maatregelen, niet VKS afgraven hoogwatervrij terrein, afgraven uiterwaard en kade, vergroten strangen
-  -3,6 overige maatregelen, niet VKS nevengeul, verruimen hank, bosschages

Stiftsche Waarden

-  -0,06 VKS adaptief programmeren dijkverlegging, verwijderen steenfabriek en hoogwatervrij terrein, afgraven maaiveld, plas, verwijderen/verlagen kades
-  -9,3 VKS adaptief programmeren dijkverlegging, verwijderen steenfabriek en hoogwatervrij terrein, plas/geulen, maaiveldverlaging, verwijdering kade, verwijdering beplanting

-  -0,06 Langsdam Waal-Fort St Andries VKS adaptief programmeren * gedeeltelijk gerealiseerd

-  -0,06 Dreumelsche en Wamelsche Uiterwaarden VKS adaptief programmeren vergraven geulen, verwijderen kade

-  -60 Hoogwatergeul Ophemert-Heesselt

-  -40 Hoogwatergeul Varik-Heesselt

-  -80 Hoogwatergeul Ophemert-Opijnen